

Kaavamerkinnot ja -määräykset



Pientalovaltainen asuinalue

Alue on asemakaavoitettava. Alueelle saa sijoittaa myös asumiselle tarpeellisia lähipalveluita ja virkistysalueita sekä sellaisia pienimuotoisia työtiloja, joista ei aiheudu melua, raskasta liikennettä, ilman pilaantumista tai näihin verrattavia ympäristöhaittoja. Puuston kaatamiseen ja muihin maisemaa muuttaviin toimenpiteisiin vaaditaan maisematyölupa (RakL 53 §).



Pientalovaltainen asuntoalue

Suunnittelu- ja rakentamismääräys

Aluetta ei ole tarkoitettu asemakaavoittamaan.

Rakennuspaikalle saa rakentaa kaksi enintään kaksiasuntoista asuinrakennusta. Alueelle saa sijoittaa myös asumiselle tarpeellisia lähipalveluita ja virkistysalueita sekä sellaisia pienimuotoisia työtiloja, joista ei aiheudu melua, raskasta liikennettä, ilman pilaantumista tai näihin verrattavia ympäristöhaittoja.

Yhden rakennuspaikan tehokkuus määräytyy tehokkuudella 0,1. Rakennuspaikan tulee olla vähintään 5000 m². Olemassa olevia asuinrakennuksia saa peruskorjata ja laajentaa silloinkin, kun rakennuspaikka ei täytä pinta-alavaatimuksia. Alueella tulee liittyä kunnalliseen viemärintiin tai vesihuolto hoidetaan kiinteistökohtaisesti tai alueen sisällä esim. osuuskuntamuotoisesti.



Pientalovaltainen asuinalue, jonne voi sijoittaa ympäristöhäiriötä tuottamatonta teollista toimintaa ja työ- ja varastotiloja.

Alue on asemakaavoitettava. Alueelle saa sijoittaa myös asumiselle tarpeellisia lähipalveluita ja virkistysalueita sekä sellaisia työtiloja ja teollisuustiloja, joista ei aiheudu asumista häiritsevää melua, ilman pilaantumista tai näihin verrattavia ympäristöhaittoja.



Venevalkama



Tori



Keskustatoimintojen alue



Teollisuusalue, jolla ympäristö asettaa toiminnan laadulle erityisiä vaatimuksia.

TY/EO	Teollisuusalue, jolla ympäristö asettaa toiminnan laadulle erityisiä vaatimuksia. Ennen alueen käyttöönottoa teollisuusalueeksi, aluetta voi käyttää maa-aineksenottoon. Maa-aineksenottoon tulee hakea lupa ympäristöviranomaiselta.
T/log	Teollisuus- ja varastoalue, jonne on mahdollista sijoittaa paljon tilaa vaativia logistisia toimintoja ja niiden vaatimia rakenteita
T/EN	Teollisuus- ja varastoalue, jonne voi sijoittaa vaihtoehtoisesti myös aurinkoenergiatuotantoon liittyviä rakenteita ja laitteita. Alueen tarkemmassa suunnittelussa tulee varmistaa, ettei hulevesiä päädy käsittelemättöminä vesistöihin.
T/res	Teollisuus- ja varastoalue, joka toimii reservialueena
PY	Julkisten palvelujen ja hallinnon alue
PK-1	Yksityisten palvelujen ja hallinnon alue Alueelle ei saa sijoittaa paljon tilaa vaativan erikoiskaupan suuryksikköä eikä päivittäistavarakauppaa.
YK-1	Kirkkojen ja muiden seurakunnallisten rakennusten alue, jolla on erityistä kulttuurihistoriallista merkitystä Kirkkolain 3 luvun 22§:n nojalla on suojeltu kaikki alueen kirkolliset rakennukset, kirkkorakennuksen sisätilat ja pihapiiri. Toimenpiteistä on pyydettävä lausunto kirkkohallitukselta ja museovirastolta.
E/EN	Eritysisalue, jonne voi sijoittaa vaihtoehtoisesti myös aurinkoenergiatuotantoon liittyviä rakenteita ja laitteita
EA	Ampumarata-alue
E	Eritysisalue
ET	Yhdyskuntateknisen huollon alue
EV	Suojaviheralue Alue tulee säilyttää puustoisena.



Maa- ja metsätalousvaltainen alue

Suunnittelu- ja rakentamismääräys

Alueella sallitaan maa- ja metsätalouteen liittyvä sekä haja-asutusluonteinen rakentaminen. Rakennuspaikan koko tulee olla vähintään 5000 m². Rakentamisen on sijainniltaan liityttävä olemassa oleviin tilakeskuksiin siten, että ranta-alueet ja pellot säilyvät vapaana rakentamiselta. Olemassa olevia rakennuksia voidaan peruskorjata silloinkin, kun rakennuspaikka tai käytetty rakennusoikeus ei täytä annettua määräystä. Alueen metsänkäsittelyssä on noudatettava kulloinkin voimassa olevia valtakunnallisia rantametsien käsittelysuosituksia.



Lähivirkistysalue

Puusto kaatamiseen ja muihin maisemaa muuttaviin toimenpiteisiin vaaditaan maisematyöluupa (RakL 53 §)



Urheilu- ja virkistyspalvelujen alue

Puuston kaatamiseen ja muihin maisemaa muuttaviin toimenpiteisiin vaaditaan maisematyöluupa (RakL 53 §)



Valtatie



Seututie



Yhdystie/kokoojakuu



Kiertoliittymä



Kulttuurihistoriallisesti arvokas tielinjaus

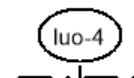
Tielinjaus on osa valtakunnallisesti arvokasta rakennettua kulttuuriympäristöä (RKY). Tielinjaus tulee säilyttää ennallaan. Linjausta koskevista toimenpiteistä tulee pyytää museoviranomaisen lausunto.



Ohjeellinen ulkoilureitti

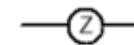


Kevyen liikenteen yhteystarve



Luonnon monimuotoisuuden kannalta erityisen tärkeä alue

Liito-oravan esiintymisalue, jolla sijaitsee lajin lisääntymis- ja levähdyspaikkoja, joita ei luonnonsuojelulain 79 §:n mukaan saa hävittää eikä heikentää. Alueen puusto tulee säilyttää ja hoitaa niin, että liito-oravan pesäpuut, niitä suojaavat puut sekä ravinnonhankinnan ja liikkumisen kannalta riittävä puusto säilytetään. Alueella sijaitsee myös metsälakikohteita, jotka tulee huomioida alueen metsäkäsittelyssä ja hoitotoimenpiteissä ja muissa aluetta koskevilla toimilla.



Sähkölinja



Veneväylä



Alueellinen hulevesien viivytysallas/ kosteikkoalue

Alueelle voidaan rakentaa hulevesien viivästyksen ja puhdistamiseen tarkoitettu alue. Kosteikkoalueen rajausta on viitteellinen.



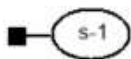
Arvokas kulttuuriympäristö, jolla on maisemallisia ja kulttuurihistoriallisia arvoja

Alue on määritelty valtakunnallisesti arvokkaaksi rakennetuksi kulttuuriympäristöksi. Alueen suunnittelun lähtökohdaksi on otettava kulttuurihistoriallisesti merkittävä ympäristö, jonka arvot säilytetään. Maisemallisten ja kulttuurihistoriallisten ominaispiirteiden säilyminen on ympäristön kannalta tärkeää. Rakennuksia ei saa purkaa ilman RakL 55 §:ssä tarkoitettua lupaa. Rakentamis- ja peruskorjaustoimenpiteissä on huomioitava ympäröivä rakennuskanta ja alueen rakennusperintöarvoja tulee vaalia. Alueella suoritettavista merkittävistä toimenpiteistä on pyydetty museoviranomaisen lausunto.



Melualue

Ampumaradan teoreettinen melualue. Alueelle tulee välttää asumisen tai muiden melulle herkkien toimintojen sijoittamista. Asemakaavoituksen yhteydessä on arvioitava mahdollisen meluntorjunnan tarve.



Rakennus- tai rakennusryhmä, jolla ympäristö säilytetään

Rakentamisessa tulee ottaa huomioon kohteen kulttuurihistoriallisesti arvokas luonne siten, että uudisrakentaminen rakennustavaltaan ja sijainniltaan sopeutuu olemassa olevaan rakennuskantaan ja ympäristöön ja että olemassa olevat kulttuurihistoriallisesti merkittävät rakennuksen ja rakenteet, tiestö sekä puusto ja muu kasvillisuus säilyvät. Rakennuksia ei saa purkaa ilman RakL 55 §:ssä tarkoitettua lupaa. Alueen arvot on kuvattu kaavaan liittyvässä erillisessä selvityksessä/ kaavaselostuksessa.



Rakennuslainsäädännön nojalla suojeltava rakennus tai rakennusryhmä

Rakennuksessa suoritettavien korjaus- ja muutostöiden, käyttötarkoituksen muutosten sekä täydennysrakentamisen ja kohteessa tehtävien toimenpiteiden tulee olla sellaisia, että kohteen rakennushistoriallisesti /kulttuurihistoriallisesti/ maisemakuvallisesti arvokas luonne säilyy. Rakennuksen korjaus- ja muutostoimenpiteet tulee tehdä siten, ettei hävitetä julkisivujen arkkitehtonisesti arvokkaita tunnuspiirteitä, joita ovat kokonaishahmo, kattomuoto, pintamateriaali, koristeelliset yksityiskohdat, ikkunoiden ruutujako (RAKL 29§). Rakentamisessa tulee ottaa huomioon kohteen kulttuurihistorialliset arvokkaat rakennukset ja rakenteet, tiestö sekä puusto ja muut kasvillisuus. Rakennusta ei saa purkaa ilman RakL 55 §:ssä tarkoitettua lupaa. Museoviranomaiselle tulee varata tilaisuus lausunnon antamiseen ennen kohdetta koskevien lupahakemusten ratkaisemista. Kohteen arvot on kuvattu kaavaan liittyvässä erillisessä selvityksessä / kaavaselostuksessa.

Yleiset määräykset

Yleiskaavamuutos on laadittu oikeusvaikutuksettomana (AKL 45 §). Yleiskaavaa koskee kuitenkin, mitä 99 §:n 3 momentissa säädetään lunastamisesta.

Yksittäisten rakennusperintökohteiden- ja alueiden suojelutarpeet tulee selvittää tarkemman suunnittelun yhteydessä.

Uusille rakennuspaikoille kulkemiseen tulee käyttää olemassa olevia teitä ja liittymiä yleisille teille. Jos uusia liittymiä tai liittymäjärjestelyjä on tarpeen tehdä, tulee tarvittavien toimenpiteiden selvittämiseksi olla yhteydessä tieviranomaiseen.

Hulevesien käsittelyssä tulee huomioida, ettei niistä aiheudu haittaa ja kuormitusta vesistöihin. Rakentamishankkeissa hulevesisuunnitelma tulee liittää osaksi rakentamisen lupa-asiakirjoja.

KANGASNIEMEN KUNTA KIRKONKYLÄN OSAYLEISKAAVAN MUUTOKSET	
Vireille 1.7.2021 Luonnos 16.11. – 18.12.2023 Ehdotus 19.12.2024 - 23.1.2025 Hyväksyminen Lainvoima	Merkinnät 18.10.2024 (päiv. 14.4.2025) 1: 10 000
Suun.  Hanna Nirkko Kaavoitusinsinööri YKS 591	 Lönnrotinkatu 7 50100 Mikkeli